









Tappa  
**04**  
cronotabella

## PIACENZA - SESTOLA

km 187

martedì 11 maggio 2021

Quota			DISTANZE			ORA DI PASSAGGIO			
			par- ziali	per- corse	da per- correre	media km/ora			
						36	38	40	
<b>PROVINCIA DI PIACENZA</b>									
	<b>50</b>	<b>PIACENZA</b>	↑ Start Village	7.7			<b>12.05</b>	<b>12.05</b>	<b>12.05</b>
	<b>54</b>	<b>PIACENZA</b>	↑ km 0	<b>0.0</b>	<b>0.0</b>	<b>187.0</b>	<b>12.20</b>	<b>12.20</b>	<b>12.20</b>
	63	Pontenure	↑ ss.9	3.3	3.3	183.7	12.25	12.25	12.25
	67	Roveleto	↑ ss.9	6.1	9.4	177.6	12.35	12.34	12.33
	72	Fiorenzuola d'Arda	↑ Tangenziale- ss.9	4.2	13.6	173.4	12.41	12.40	12.39
<b>PROVINCIA DI PARMA</b>									
	76	Fidenza	↑ v.Mart.Libertà -ss.9	18.0	31.6	155.4	13.09	13.07	13.04
	68	Sanguinaro	↑ ss.9	7.7	39.3	147.7	13.19	13.16	13.14
	62	Ponte Taro	↑ ss.9	5.7	45.0	142.0	13.27	13.23	13.21
	55	Parma	↑ P.Garibaldi-str.Repubblica-ss.9	9.8	54.8	132.2	13.39	13.36	13.32
	79	Botteghino	↑ sp.513R	7.2	62.0	125.0	13.51	13.46	13.43
	158	Traversetolo	↑ v.Don.Avis-sp.513R	12.6	74.6	112.4	14.10	14.05	14.00
<b>PROVINCIA DI REGGIO EMILIA</b>									
	175	San Polo d'Enza	↔ v.Allende-sp.513R	4.2	78.8	108.2	14.17	14.11	14.06
	219	Ciano d'Enza	↑ sp.54	3.8	82.6	104.4	14.23	14.17	14.12
	<b>432</b>	<b>Rossena</b>	↑ sp.54	<b>4.2</b>	<b>86.8</b>	<b>100.2</b>	<b>14.35</b>	<b>14.28</b>	<b>14.22</b>
	631	Vercallo	↑ sp.54	5.9	92.7	94.3	14.45	14.37	14.31
	705	La Stella	↔ sp.11	4.1	96.8	90.2	14.51	14.43	14.36
	574	Casina	↔ v.Roma	3.6	100.4	86.6	14.55	14.48	14.41
	476	Cigarelo	↑ sp.36	7.7	108.1	78.9	15.05	14.57	14.50
	560	Carpinetti	↔ sp.76	1.9	110.0	77.0	15.11	15.02	14.54
	<b>780</b>	<b>Castello di Carpinetti</b>	↑ sp.76	<b>1.8</b>	<b>111.8</b>	<b>75.2</b>	<b>15.18</b>	<b>15.09</b>	<b>15.00</b>
	332	Colombaia sul Secchia	↔ sp.19	6.2	118.0	69.0	15.27	15.17	15.08
	287	Ponte Secchia	↑ sp.486R	6.7	124.7	62.3	15.35	15.25	15.16
	341	Ponte Dolo	↔ sp.486R	4.3	129.0	58.0	15.42	15.31	15.22
<b>PROVINCIA DI MODENA</b>									
	434	Bv. per Savoniero	↑ v.Caldana	2.1	131.1	55.9	15.48	15.37	15.27
	441	Ponte T. Dragone	↑ sp.28	3.5	134.6	52.4	15.54	15.42	15.32
	601	Savoniero	↔ sp.28	3.3	137.9	49.1	16.03	15.51	15.40
	707	Palagano	↔	3.3	141.2	45.8	16.09	15.56	15.45
	<b>933</b>	<b>Montemolino</b>	↔ sp.28	<b>2.2</b>	<b>143.4</b>	<b>43.6</b>	<b>16.18</b>	<b>16.05</b>	<b>15.52</b>
	836	Bv. di Polinago	↑ sp.28	4.4	147.8	39.2	16.24	16.10	15.58
	776	Mocogno	↑ sp.28	4.3	152.1	34.9	16.30	16.15	16.03
	842	Lama Mocogno	↔ ss.12-sp.40	4.0	156.1	30.9	16.36	16.21	16.08
	548	Ponte di Strettara	↔	7.6	163.7	23.3	16.46	16.31	16.17
	835	Montecreto	↔ v.Circonvallazione Nord	3.7	167.4	19.6	16.59	16.42	16.28
	909	Roncoscaglia	↔ sc.per Poggioraso	3.2	170.6	16.4	17.03	16.47	16.32
	918	Poggioraso	↑ sp.324	3.6	174.2	12.8	17.09	16.52	16.37
	<b>630</b>	<b>Fanano</b>	↑ v.Romembranze-v.Ca Frati	<b>6.0</b>	<b>180.2</b>	<b>6.8</b>	<b>17.16</b>	<b>16.59</b>	<b>16.44</b>
	<b>1052</b>	<b>Colle Passerino</b>	↔ v.Passerino	<b>4.3</b>	<b>184.5</b>	<b>2.5</b>	<b>17.31</b>	<b>17.12</b>	<b>16.56</b>
	<b>1020</b>	<b>SESTOLA</b>	↑ Piazza Passerini	<b>2.5</b>	<b>187.0</b>	<b>0.0</b>	<b>17.34</b>	<b>17.16</b>	<b>16.59</b>

NOTE:



Traguardo Volante:

km 86.8 Rossena

km 180.2 Fanano



Gran Premio della Montagna:

km 111.8 - Castello di Carpinetti - m 780 (3ª cat.)

km 143.4 - Montemolino - m 933 (3ª cat.)

km 184.5 - Colle Passerino - m 1052 (2ª cat.)



Galleria/Tunnel: km



Passaggio a Livello/Level Crossing: km